



# Prefeitura Municipal de Santa Cruz do Sul

## GABINETE DO PREFEITO

DECRETO Nº 2374/83

Fixa itinerário e paradas para chegada e saída de ônibus de Linhas Municipais e Intermunicipais e dá outras providências.

O PREFEITO MUNICIPAL DE SANTA CRUZ DO SUL, no uso das atribuições que lhe são conferidas pelo Inciso V, do artigo 14, da Lei Orgânica do Município; artigo 15,, inciso II, letra "B", da Constituição Federal do Brasil e artigo 37, do Código Nacional de Transito, Decreto nº 62.127, de 16.01.1968:

### D E C R E T A:

ARTIGO 1º - Os ônibus de Linhas Municipais e Intermunicipais, no momento em que atingirem o perímetro urbano da cidade de Santa Cruz do Sul, ficam obrigados a observância dos itinerários e locais de paradas seguintes:

a) LINHAS MUNICIPAIS COM ORIGEM OU PASSAGEM POR BOA VISTA E MONTE ALVERNE

ITINERÁRIO (I) UM - CHEGADA:

Ao atingirem os limites urbanos na RS/240, seguirão, rumo ao Acesso Grasel, transitando por este até atingir a rua Carlos Mauricio Werlang, seguindo por esta até a rua Cel. Oscar R. Jost, seguindo pela Cel. Oscar R Jost até atingir a rua Gaspar Silveira Martins, local da 1ª PARADA. - Continuam pela Cel. Oscar R Jost até atingir a Av. João Pessoa, local da 2ª PARADA. Continuam pela Av. João Pessoa até atingir a rua Ten. Cel. Brito, onde na altura da rua Galvão Costa é local da 3ª PARADA. Continuam pela rua Ten. Cel. Brito até a Praça da Bandeira (Prefeitura), local da 4ª e última PARADA Continuam pela Ten. Cel. - Brito até a rua 28 de setembro, seguindo por esta até a BR/471, seguindo por esta até a Rodoviária.

EMPRESAS E HORÁRIOS:

.....  






# Prefeitura Municipal de Santa Cruz do Sul

## GABINETE DO PREFEITO

fls,02.

### EXPRESSO ALBATROZ LTDA.

6h45min - Boa Vista - Estação Rodoviária

11h45min - Estação Rodoviária - Boa Vista

12h10min - Paredão(Boa Vista) - Est. Rodoviária

Horários Vigentes de segunda a sexta-feira

### SABADOS:

6h45min - Boa Vista - Est. Rodoviária

11h45min - Est. Rodoviária - Boa Vista

### SAÍDA:

14h30min - Est. Rodoviária - Paredão(Boa Vista), BR/471

Rua 28 de setembro, rua São José, Cel.Oscar Jost, com 1ª PARADA na esquina da Av. João Pessoa, seguindo por esta até a Gaspar Silveira Martins, local da 2ª PARADA, seguindo ainda pela Cel. Oscar Jost até a rua Carlos Mauricio Werlang em direção ao Grasel e RS/240.

DEMAIS horários inversamente aos itinerários de chegada.

### AUTO VIAÇÃO MONTE ALVERNE LTDA.(SAYONARA)

5h45min - Linha Saraiva - Mte. Alverne - Est. Rodoviária

6h20min - Monte Alverne - Lª Antão - Est. Rodoviária

11h45min - Est. Rodoviária - Seival - Monte Alverne

12h00min - Est. Rodoviária - Lª Antão - Monte Alverne

12h00min - Monte Alverne - Est. Rodoviária - Seival

12h15min - Monte Alverne - Lª Antão - Est. Rodoviária

18h00min - Est. Rodoviária - Lª Antão - Monte Alverne

### SABADOS:

7h00 - Monte Alverne - Estação Rodoviária

12h00min - Est. Rodoviária - Monte Alverne - Paredão

12h30min - Est. Rodoviária - 4ª Linha Nova - Arroio Tigre

### SAÍDA:

Percorrem o mesmo itinerário inversamente

### ITINERÁRIO II(DOIS) CHEGADA

Ao atingirem os limites urbanos na RS/240, seguirão rumo ao Acesso - Grasel, transitando por este até atingir a rua Carlos Mauricio Wer

.....  






# Prefeitura Municipal de Santa Cruz do Sul

## GABINETE DO PREFEITO

fls.03.

lang, seguindo por esta até atingir a rua Cel. Oscar Jost. Continuam pela Cel. Oscar Jost até a rua Gaspar Silveira Martins LOCAL DA PENÚLTIMA PARADA. Continuam pela Cel. Oscar R Jost até a Av. João Pessoa, LOCAL DA ÚLTIMA PARADA. Continuam pela Cel. Oscar Jost até a rua São José, seguindo esta até a 28 de setembro, BR/471, Est. Rodoviária.

### EMPRESAS E HORÁRIOS:

EXPRESSO ALBATROZ LTDA e AUTO VIAÇÃO MONTE ALVERNE LTDA.

De segunda a Sexta em todos os horários, não mencionados no itinerário (I).

SABADOS: - Horários vespertinos a partir das 12h35min. Domingos e feriados o roteiro é o do itinerário (II) dois.

### SAÍDA:

Percorrem o mesmo itinerário inversamente

b) LINHAS MUNICIPAIS COM ORIGEM OU PASSAGEM POR SINIMBU-ITINERÁRIO I (UM)

### CHEGADA:

Ao atingirem os limites urbanos na Estrada Sinimbu-Santa Cruz do Sul, seguirão rumo a Av. Independência, chegando por esta, Rótula da rua Cel. Oscar R. Jost, local da PENÚLTIMA PARADA. Seguem pela Av. Independência até a Venâncio Aires local da última PARADA. Continuam pela Venâncio Aires até a 28 de setembro, seguindo esta até a BR/471 e Rodoviária.

### EMPRESAS e HORÁRIOS:

EXPRESSO SINIMBU

5h45min - Sinimbu - Rodoviária

6h45min - Sinimbu - Rodoviária

13h00min - Sinimbu - Rodoviária

18h15min - Sinimbu - Rodoviária

19h00min - Rodoviária - Sinimbu

15h15min - Rodoviária - Sinimbu

Horários vigentes de Segunda a Sexta-Feira

### SABADOS:

5h45min - Sinimbu - Rodoviária

.....  






# Prefeitura Municipal de Santa Cruz do Sul

## GABINETE DO PREFEITO

fls.04.

6h45min - Sinimbu - Rodoviária  
13h00min - Sinimbu - Rodoviária  
18h15min - Sinimbu - Rodoviária  
11h00 - Rodoviária - Sinimbu  
19h00 - Rodoviária - Sinimbu

### SAÍDA

Percorrem o mesmo itinerário inversamente

### ITINERÁRIO (II) DOIS - CHEGADA

Ao atingirem os limites urbanos na Estrada Sinimbu - Santa Cruz, seguirão rumo a Av. Independência, seguindo por esta até a Rótula com a rua Cel. Oscar Jost, local da ÚLTIMA PARADA. Seguem pela Cel. Oscar Jost até atingirem a São José, por esta até a 28 de setembro BR /471 - Rodoviária.

### EMPRESAS e HORÁRIOS:

#### EXPRESSO SINIMBU LTDA.

Percorrem o itinerário (II) dois, todos os horários não mencionados no itinerário (I) um.

Domingos e feriados todos os horários obedecem o itinerário, (II) dois

### SAÍDA:

Percorrem o mesmo itinerário, inversamente.

#### c) LINHAS INTERMUNICIPAIS COM ORIGEM EM VENÂNCIO AIRES PARA SANTA - CRUZ DO SUL

- Ingressam pelo Acesso Grasel, rua Carlos Mauricio Werlang, até a rua Cel. Oscar Jost, seguindo por esta até a rua Gaspar Silveira Martins, LOCAL DA ANTE-PENÚLTIMA PARADA; seguem pela rua Cel. Oscar Jost até a esquina da Av. João Pessoa da LOCAL DA PENÚLTIMA PARADA; continuam por esta até a Rótula da Av. Independência, local da ÚLTIMA PARADA; continuam pela Cel. Oscar Jost até atingirem a rua São José; por esta até a 28 de setembro - BR471 - Rodoviária.

#### DE SANTA CRUZ DO SUL PARA VENÂNCIO AIRES

O mesmo itinerário de chegada, inversamente.

#### d) DE SANTA CRUZ DO SUL A RIO PARDO

- Ingressa na BR/471 até atingir a Gaspar Bartholomay; seguem por esta até a Felipe Jacobus (Souza Cruz) local da PRIMEIRA PARADA; seguem pela Felipe Jacobus até atingirem a Avenida Deputado Euclides

.....  
*[Handwritten signature]*





# Prefeitura Municipal de Santa Cruz do Sul

## GABINETE DO PREFEITO

fls.05.

Kliemann, local da SEGUNDA PARADA; seguem pela Dep. Euclides Kliemann até a esquina com a Gal. Andréa(Super Mercado Ebert) local da TERCEIRA PARADA, continuam ainda pela Av. Dep. Euclides Kliemann, até atingirem a Av. Presidente Castelo Branco(Posto Coqueiro), local da QUARTA PARADA;

### COM ORIGEM DE RIO PARDO A SANTA CRUZ DO SUL

- Ingressam na Av. Presidente Castelo Branco, até atingirem a Av. Dep. Euclides Kliemann, próximo a Enio Farah e Cia.Ltda., local da PRIMEIRA PARADA, seguem pela Dep. Euclides Kliemann até atingirem a rua Gal. Andrea, local da SEGUNDA PARADA (Super Mercado-Ebert), continuam pela Dep. Euclides Kliemann até atingirem a Felipe Jacobus, local da TERCEIRA PARADA, seguem pela Felipe Jacobus até atingirem a Rótula na Carlos Trein Filho local da ÚLTIMA PARADA(cia de Cigarros Souza Cruz); ingressam na Gaspar Bartholomay até atingir a BR/471, seguindo por esta até a Rodoviária.

OBSERVAÇÃO: DE Santa Cruz do Sul a Rio Pardo não haverá nas paradas supra especificadas, desembarques. E de Rio Pardo a Santa Cruz do Sul não serão permitidos embarques nas paradas especificadas anteriormente.

### e) COM ORIGEM DE VERA CRUZ A SANTA CRUZ DO SUL:

Entra pela Gaspar Bartholomay até atingirem a Felipe Jacobus(Souza) (Cruz), local da PRIMEIRA PARADA; seguem a rua Carlos Trein até a Senador Pinheiro Machado por esta até a Mal.Deodoro e pela mesma - até a Fernando Abott, local da SEGUNDA PARADA: seguem por esta até a Thomás Flores, com a ÚLTIMA PARADA nas imediações do Super Mercado Ebert, onde também será o Ponto Final da Linha.

### DE SANTA CRUZ DO SUL A VERA CRUZ:

Deverá obrigatoriamente percorrer, inversamente, o mesmo trajeto especificado no item anterior.

### OBSERVAÇÕES:

- De Vera Cruz a Santa Cruz do Sul, após atingir perímetro urbano, a empresa somente poderá desembarcar passageiros.
- De Santa Cruz do Sul a Vera Cruz, no perímetro urbano a empresa -

.....  
*[Handwritten signature]*





# Prefeitura Municipal de Santa Cruz do Sul

## GABINETE DO PREFEITO

fls.06.

somente poderá apanhar passageiros nas 04 PARADAS, especificadas, NÃO mais chegando na Rodoviária, seguindo direto a VERA CRUZ.

- Nos horários de estudantes, poderá ainda efetuar o percurso entre o Colégio Mauá e as Faculdades.

- DE SANTA CRUZ DO SUL PARA VILA MELOS-Lª JOÃO ALVES

Partirão da Rodoviária, pela BR/471, entrando pela 28 de setembro até a rua São José; seguem pela São José até atingirem a Senador Pí nheiro Machado, seguindo por esta até a Mal. Deodoro, Fernando Abott a Thomás Flores, João Werlang, local da PRIMEIRA PARADA, seguem pela João Werlang.

- DE VILA MELOS - LINHA JOÃO ALVES - PARA STA CRUZ DO SUL.

O mesmo itinerário acima mencionado inversamente.

- DE SANTA CRUZ DO SUL PARA CERRO ALEGRE-PASSO DO SOBRADO

Partirão da Rodoviária pela BR/471 até o trevo da Gaspar Bartholomay seguem por esta até a Felipe Jacobus(Souza Cruz).

- Nos horários de estudantes, poderão ainda efetuar o percurso entre o colégio Mauá e às Faculdades.

f) DE SANTA CRUZ DO SUL A PASSO DO SOBRADO VIA Lª JOÃO ALVES:

- Partirão da Rodoviária, pela BR/471, entrando pela 28 de setembro até a rua São José; seguem pela São José até atingirem a Senador Pí nheiro Machado, seguindo, por esta, até a Mal. Deodoro, Fernando - Abott até a Thpmas Flores, João Werlang, local da PRIMEIRA PARADA, seguem pela João Werlang.


DE PASSO DO SOBRADO A SANTA CRUZ DO SUL VIA Lª JOÃO ALVES:

- O itinerário acima especificado inversamente.

DE SANTA CRUZ DO SUL A PASSO DO SOBRADO VIA CERRO ALEGRE:

- Partirão da Rodoviária pela BR/471 até o Trevo da Gaspar Bartholo may, seguindo por esta até a Felipe Jacobus(Souza Cruz) continuando pela Felipe Jacobus até atingirem a Dep. Euclides Kliemann, local - da PRIMEIRA PARADA, seguem pela Av. Dep. Euclides Kliemann até o - Trevo na av. Castelo Branco(Posto dos Coqueiros), local da SEGUNDA PARADA; continuando pela Av. Euclides Kliemann, Barão do Arroio Gran de - Cerro Alegre.

- DE PASSO DO SOBRADO A SANTA CRUZ DO SUL VIA CERRO ALEGRE.

.....  






# Prefeitura Municipal de Santa Cruz do Sul

## GABINETE DO PREFEITO

fls.07.

O mesmo itinerário acima especificado inversamente.

OBSERVAÇÃO: Os ônibus de Linha João Alves e Cerro Alegre, ao atingirem o perímetro urbano, poderão somente desembarcar passageiros, e ao partirem da Rodoviária somente embarcar passageiros no perímetro urbano.

g) Todas as demais Linhas Intermunicipais não especificadas no presente Decreto terão somente como Acesso de Chegada e Saída da Nova Rodoviária a BR/471, não lhes sendo permitido o ingresso na área urbana para embarque ou desembarque de passageiros.

Artigo 2º - O presente Decreto entrará em vigor na data de sua publicação.

ARTIGO 3º - Revogam-se as disposições em contrário especialmente o Decreto nº 2321/83 de 18 de março de 1983.

Gabinete do Prefeito, 12 de agosto de 1983.

Armando Wink  
Prefeito Municipal

Registre-se, publique-se e cumpra-se.

Fernando Bartholomay

Secretário Municipal da Administração.



DECRETO Nº 2374/83

Fixa itinerário e paradas para chegada e saída de ônibus de Linhas Municipais e Intermunicipais e dá outras providências.

O PREFEITO MUNICIPAL DE SANTA CRUZ DO SUL, no uso das atribuições que lhe são conferidas pelo Inciso V, do artigo 14, da Lei Orgânica do Município; artigo 15,, inciso II, letra "B", da Constituição Federal do Brasil e artigo 37, do Código Nacional de Transito, Decreto nº 62.127, de 16.01.1968:

D E C R E T A:


ARTIGO 1º - Os ônibus de Linhas Municipais e Intermunicipais, no momento em que atingirem o perímetro urbano da cidade de Santa Cruz do Sul, ficam obrigados a observância dos itinerários e locais de paradas seguintes:

a) LINHAS MUNICIPAIS COM ORIGEM OU PASSAGEM POR BOA VISTA E MONTE ALVERNE

ITINERÁRIO (I) UM - CHEGADA:

Ao atingirem os limites urbanos na RS/240, seguirão rumo ao Acesso Grasel, transitando por este até atingir a rua Carlos Mauricio Werlang, seguindo por esta até a rua Cel. Oscar R. Jost, seguindo pela Cel. Oscar R Jost até atingir a rua Gaspar Silveira Martins, local da 1ª PARADA. - Continuam pela Cel. Oscar R Jost até atingir a Av. João Pessoa, local da 2ª PARADA. Continuam pela Av. João Pessoa até atingir a rua Ten. Cel. Brito, onde na altura da rua Galvão Costa é local da 3ª PARADA. Continuam pela rua Ten. Cel. Brito até a Praça da Bandeira (Prefeitura), local da 4ª e última PARADA Continuam pela Ten. Cel. - Brito até a rua 28 de setembro, seguindo por esta até a BR/471, seguindo por esta até a Rodoviária.

EMPRESAS E HORÁRIOS:

.....  




EXPRESSO ALBATROZ LTDA.

6h45min - Boa Vista - Estação Rodoviária

11h45min - Estação Rodoviária - Boa Vista

12h10min - Paredão(Boa Vista) - Est. Rodoviária

Horários Vigentes de segunda a sexta-feira

SABADOS:

6h45min - Boa Vista - Est. Rodoviária

11h45min - Est. Rodoviária - Boa Vista

SAÍDA:

14h30min - Est. Rodoviária - Paredão(Boa Vista), BR/471

Rua 28 de setembro, rua São José, Cel.Oscar Jost, com 1ª PARADA na esquina da Av. João Pessoa, seguindo por esta até a Gaspar Silveira Martins, local da 2ª PARADA, seguindo ainda pela Cel. Oscar Jost até a rua Carlos Mauricio Werlang em direção ao Grasel e RS/240.

DEMAIS horários inversamente aos itinerários de chegada.

AUTO VIAÇÃO MONTE ALVERNE LTDA.(SAYONARA)

5h45min - Linha Saraiva - Mte. Alverne - Est. Rodoviária

6h20min - Monte Alverne - Lª Antão - Est. Rodoviária

11h45min - Est. Rodoviária - Seival - Monte Alverne

12h00min - Est. Rodoviária - Lª Antão - Monte Alverne

12h00min - Monte Alverne - Est. Rodoviária - Seival

12h15min - Monte Alverne - Lª Antão - Est. Rodoviária

18h00min - Est. Rodoviária - Lª Antão - Monte Alverne

SABADOS:

7h00 - Monte Alverne - Estação Rodoviária

12h00min - Est. Rodoviária - Monte Alverne - Paredão

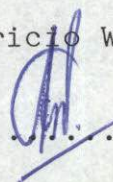
12h30min - Est. Rodoviária - 4ª Linha Nova - Arroio Tigre

SAÍDA:

Percorrem o mesmo itinerário inversamente

ITINERÁRIO II(DOIS) CHEGADA

Ao atingirem os limites urbanos na RS/240, seguirão rumo ao Acesso - Grasel, transitando por este até atingir a rua Carlos Mauricio Wer-

.....  
  
.....



lang, seguindo por esta até atingir a rua Cel. Oscar Jost. Continuam pela Cel. Oscar Jost até a rua Gaspar Silveira Martins LOCAL DA PENÚLTIMA PARADA. Continuam pela Cel. Oscar R Jost até a Av. João Pessoa, LOCAL DA ÚLTIMA PARADA. Continuam pela Cel. Oscar Jost até a rua São José, seguindo esta até a 28 de setembro, BR/471, Est. Rodoviária.

EMPRESAS E HORÁRIOS:

EXPRESSO ALBATROZ LTDA e AUTO VIAÇÃO MONTE ALVERNE LTDA.

De segunda a Sexta em todos os horários, não mencionados no itinerário (I).

SABADOS: - Horários vespertinos a partir das 12h35min. Domingos e feriados o roteiro é o do itinerário (II) dois.

SAÍDA:

Percorrem o mesmo itinerário inversamente

b) LINHAS MUNICIPAIS COM ORIGEM OU PASSAGEM POR SINIMBU-ITINERÁRIO I (UM)

CHEGADA:

Ao atingirem os limites urbanos na Estrada Sinimbu-Santa Cruz do Sul, seguirão rumo a Av. Independência, chegando por esta, Rótula da rua Cel. Oscar R. Jost, local da PENÚLTIMA PARADA. Seguem pela Av. Independência até a Venâncio Aires local da última PARADA. Continuam pela Venâncio Aires até a 28 de setembro, seguindo esta até a BR/471 e Rodoviária.

EMPRESAS e HORÁRIOS:

EXPRESSO SINIMBU

5h45min - Sinimbu - Rodoviária

6h45min - Sinimbu - Rodoviária

13h00min - Sinimbu - Rodoviária

18h15min - Sinimbu - Rodoviária


19h00min - Rodoviária - Sinimbu

15h15min - Rodoviária - Sinimbu

Horários vigentes de Segunda a Sexta-Feira

SABADOS:

5h45min - Sinimbu - Rodoviária

.....  




6h45min - Sinimbu - Rodoviária  
13h00min - Sinimbu - Rodoviária  
18h15min - Sinimbu - Rodoviária  
11h00 - Rodoviária - Sinimbu  
19h00 - Rodoviária - Sinimbu

SAÍDA

Percorrem o mesmo itinerário inversamente

ITINERÁRIO (II) DOIS - CHEGADA

Ao atingirem os limites urbanos na Estrada Sinimbu - Santa Cruz, seguirão rumo a Av. Independência, seguindo por esta até a Rótula com a rua Cel. Oscar Jost, local da ÚLTIMA PARADA. Seguem pela Cel. Oscar Jost até atingirem a São José, por esta até a 28 de setembro BR /471 - Rodoviária.

EMPRESAS e HORÁRIOS:

EXPRESSO SINIMBU LTDA.

Percorrem o itinerário (II) dois, todos os horários não mencionados no itinerário (I) um.

Domingos e feriados todos os horários obedecem o itinerário, (II) dois

SAÍDA:

Percorrem o mesmo itinerário, inversamente.

c) LINHAS INTERMUNICIPAIS COM ORIGEM EM VENÂNCIO AIRES PARA SANTA - CRUZ DO SUL

- Ingressam pelo Acesso Grasel, rua Carlos Mauricio Werlang, até a rua Cel. Oscar Jost, seguindo por esta até a rua Gaspar Silveira Martins, LOCAL DA ANTE-PENÚLTIMA PARADA; seguem pela rua Cel. Oscar Jost até a esquina da Av. João Pessoa da LOCAL DA PENÚLTIMA PARADA; continuam por esta até a Rótula da Av. Independência, local da ÚLTIMA PARADA; continuam pela Cel. Oscar Jost até atingirem a rua São José; por esta até a 28 de setembro - BR471 - Rodoviária.

DE SANTA CRUZ DO SUL PARA VENÂNCIO AIRES

O mesmo itinerário de chegada, inversamente.

d) DE SANTA CRUZ DO SUL A RIO PARDO

- Ingressa na BR/471 até atingir a Gaspar Bartholomay? seguem por esta até a Felipe Jacobus (Souza Cruz) local da PRIMEIRA PARADA; seguem pela Felipe Jacobus até atingirem a Avenida Deputado Euclides

.....



Kliemann, local da SEGUNDA PARADA; seguem pela Dep. Euclides Kliemann até a esquina com a Gal. Andréa(Super Mercado Ebert) local da TERCEIRA PARADA, continuam ainda pela Av. Dep. Euclides Kliemann , até atingirem a Av. Presidente Castelo Branco(Posto Coqueiro), local da QUARTA PARADA;

COM ORIGEM DE RIO PARDO A SANTA CRUZ DO SUL

- Ingressam na Av. Presidente Castelo Branco, até atingirem a Av. Dep. Euclides Kliemann, próximo a Enio Farah e Cia.Ltda., local da PRIMEIRA PARADA, seguem pela Dep. Euclides Kliemann até atingirem a rua Gal. Andrea, local da SEGUNDA PARADA (Super Mercado-Ebert) , continuam pela Dep. Euclides Kliemann até atingirem a Felipe Jacobus, local da TERCEIRA PARADA, seguem pela Felipe Jacobus até atingirem a Rótula na Carlos Trein Filho local da ÚLTIMA PARADA(cia de Cigarros Souza Cruz); ingressam na Gaspar Bartholomay até atingir a BR§471, seguindo por esta até a Rodoviária.

OBSERVAÇÃO: DE Santa Cruz do Sul a Rio Pardo não haverá nas paradas supra especificadas, desembarques. E de Rio Pardo a Santa Cruz do Sul não serão permitidos embarques nas paradas especificadas anteriormente.

e) COM ORIGEM DE VERA CRUZ A SANTA CRUZ DO SUL:

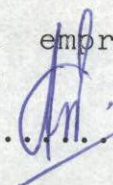
Entra pela Gaspar Bartholomay até atingirem a Felipe Jacobus(Souza) (Cruz), local da PRIMEIRA PARADA; seguem a rua Carlos Trein até a Senador Pinheiro Machado por esta até a Mal.Deodoro e pela mesma - até a Fernando Abott, local da SEGUNDA PARADA: seguem por esta até a Thomás Flores, com a ÚLTIMA PARADA nas imediações do Super Mercado Ebert, onde também será o Ponto Final da Linha.

DE SANTA CRUZ DO SUL A VERA CRUZ:

Deverá obrigatoriamente percorrer, inversamente, o mesmo trajeto especificado no item anterior:

OBSERVAÇÕES:

- De Vera Cruz a Santa Cruz do Sul, após atingir perímetro urbano , a empresa somente poderá desembarcar passageiros.
- De Santa Cruz do Sul a Vera Cruz, no perímetro urbano a empresa

.....  




somente poderá apanhar passageiros nas 04 PARADAS, especificadas ,  
NÃO mais chegando na Rodoviária, seguindo direto a VERA CRUZ.

- Nos horários de estudantes, poderá ainda efetuar o percurso entre o Colégio Mauá e as Faculdades.

- DE SANTA CRUZ DO SUL PARA VILA MELOS-Lª JOÃO ALVES

Partirão da Rodoviária, pela BR/471, entrando pela 28 de setembro - até a rua São José; seguem pela São José até atingirem a Senador P<sub>i</sub>nheiro Machado, seguindo por esta até a Mal. Deodoro, Fernando Abott a Thomás Flores, João Werlang, local da PRIMEIRA PARADA, seguem pela João Werlang.

- DE VILA MELOS - LINHA JOÃO ALVES - PARA STA CRUZ DO SUL.

O mesmo itinerário acima mencionado inversamente.

- DE SANTA CRUZ DO SUL PARA CERRO ALEGRE-PASSO DO SOBRADO

Partirão da Rodoviária pela BR/471 até o trevo da Gaspar Bartholomay seguem por esta até a Felipe Jacobus(Souza Cruz).

- Nos horários de estudantes, poderão ainda efetuar o percurso entre o colégio Mauá e às Faculdades.

f) DE SANTA CRUZ DO SUL A PASSO DO SOBRADO VIA Lª JOÃO ALVES:

- Partirão da Rodoviária, pela BR/471, entrando pela 28 de setembro até a rua São José; seguem pela São José até atingirem a Senador P<sub>i</sub>nheiro Machado, seguindo, por esta, até a Mal. Deodoro, Fernando - Abott até a Thpmas Flores, João Werlang, local da PRIMEIRA PARADA, seguem pela João Werlang.


DE PASSO DO SOBRADO A SANTA CRUZ DO SUL VIA Lª JOÃO ALVES:

- O itinerário acima especificado inversamente.

DE SANTA CRUZ DO SUL A PASSO DO SOBRADO VIA CERRO ALEGRE:

- Partirão da Rodoviária pela BR/471 até o Trevo da Gaspar Bartholomay seguindo por esta até a Felipe Jacobus(Souza Cruz) continuando pela Felipe Jacobus até atingirem a Dep. Euclides Kliemann, local - da PRIMEIRA PARADA, seguem pela Av. Dep. Euclides Kliemann até o - Trevo na av. Castelo Branco(Posto dos Coqueiros), local da SEGUNDA PARADA; continuando pela Av. Euclides Kliemann, Barão do Arroio Grande - Cerro Alegre.

- DE PASSO DO SOBRADO A SANTA CRUZ DO SUL VIA CERRO ALEGRE.

.....  




O mesmo itinerário acima especificado inversamente.

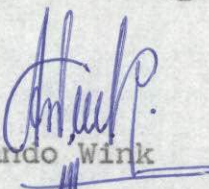
OBSERVAÇÃO: Os ônibus de Linha João Alves e Cerro Alegre, ao atingirem o perímetro urbano, poderão somente desembarcar passageiros, e ao partirem da Rodoviária somente embarcar passageiros no perímetro urbano.

g) Todas as demais Linhas Intermunicipais não especificadas no presente Decreto terão somente como Acesso de Chegada e Saída da Nova Rodoviária a BR/471, não lhes sendo permitido o ingresso na área urbana para embarque ou desembarque de passageiros.


Artigo 2º - O presente Decreto entrará em vigor na data de sua publicação.

ARTIGO 3º - Revogam-se as disposições em contrário especialmente o Decreto nº 2321/83 de 18 de março de 1983.

Gabinete do Prefeito, 12 de agosto de 1983.

  
Armando Wink  
Prefeito Municipal

Registre-se, publique-se e cumpra-se.

  
Fernando Bartholomay  
Secretário Municipal da Administração.